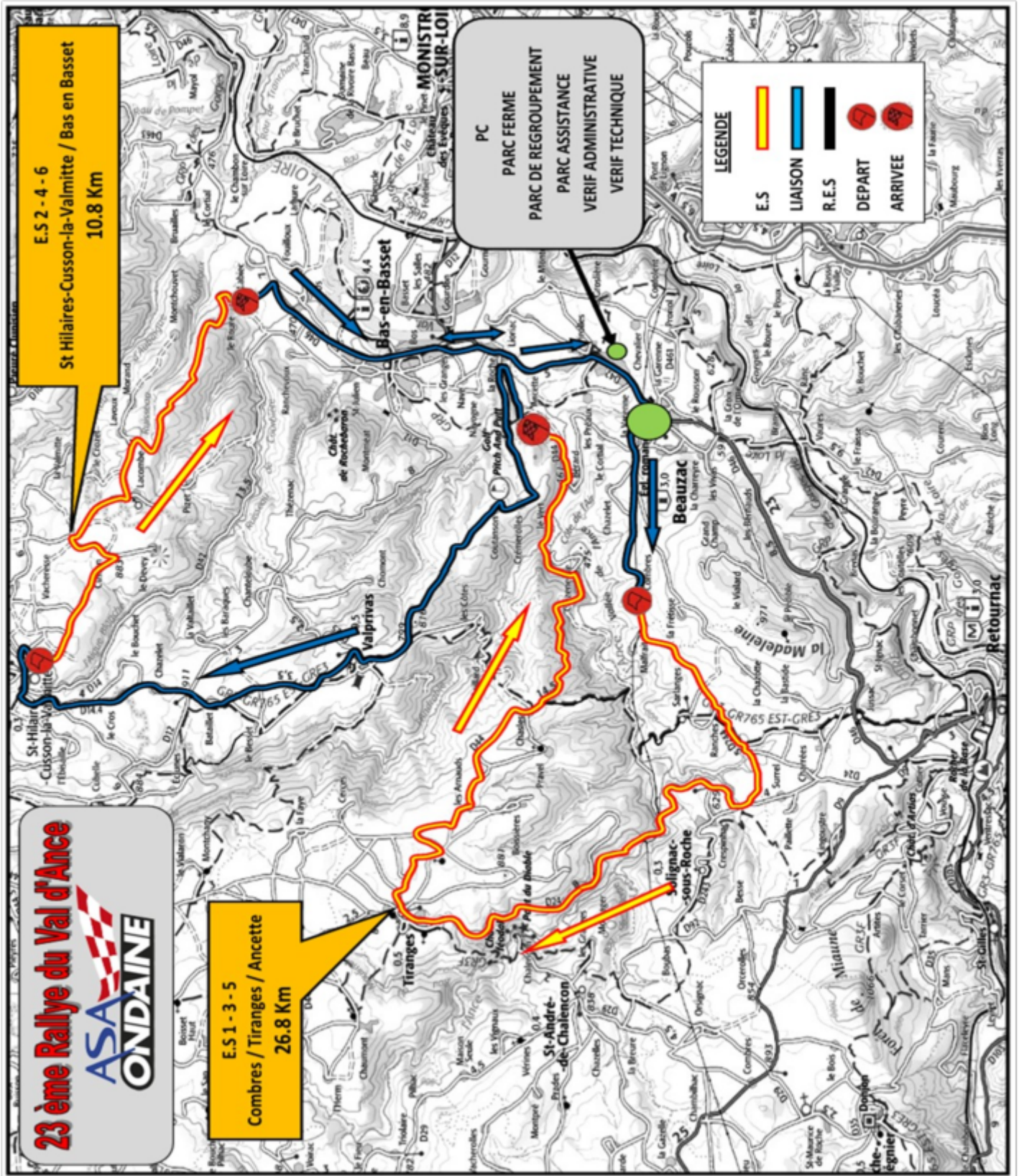
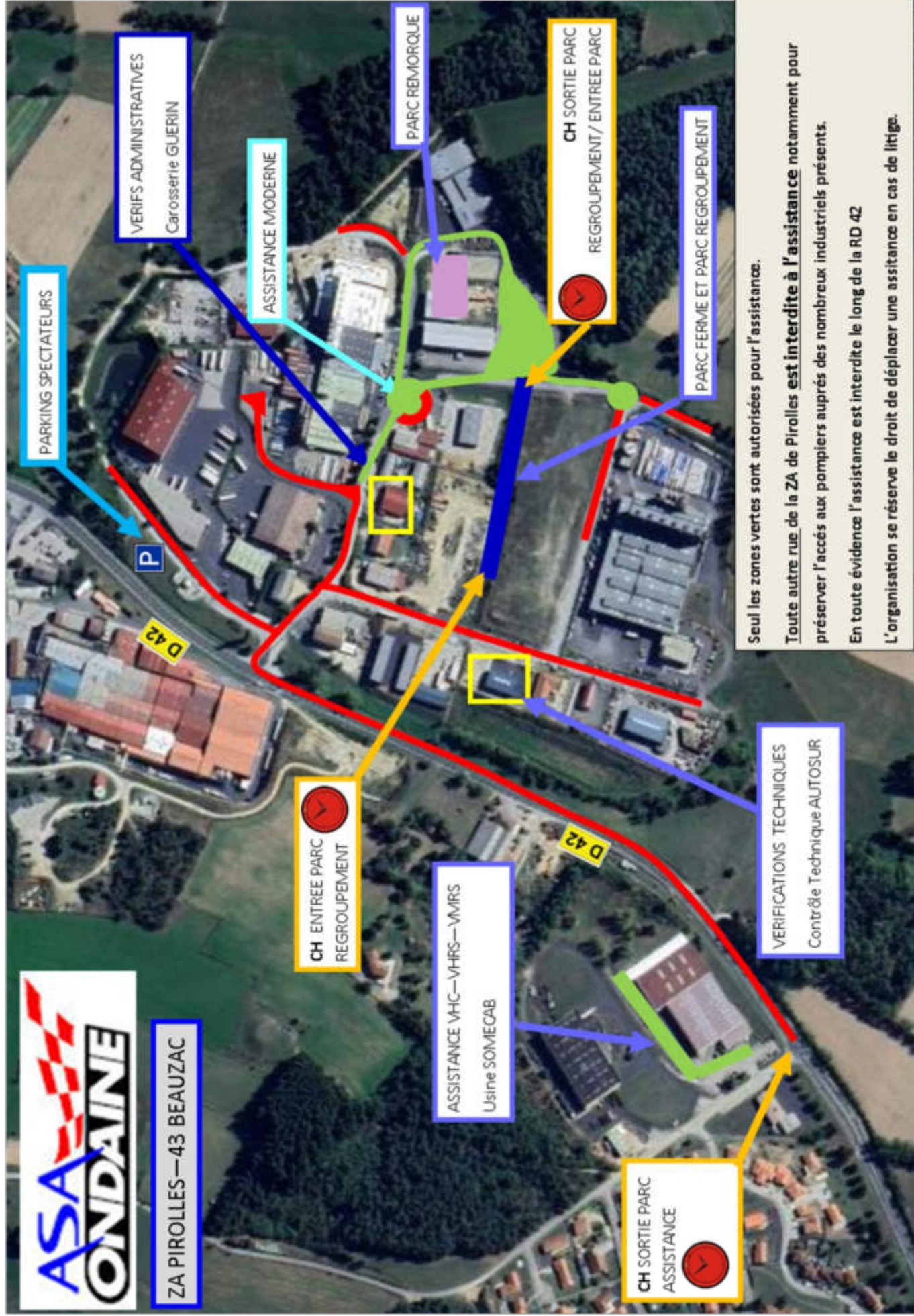


ROADBOOK RALLYE VAL D'ANCE 2025





ZA PIROLLES — 43 BEAUZAC



Seul les zones vertes sont autorisées pour l'assistance.

Toute autre rue de la ZA de Piroilles est interdite à l'assistance notamment pour préserver l'accès aux pompiers auprès des nombreux industriels présents.

En toute évidence l'assistance est interdite le long de la RD 42

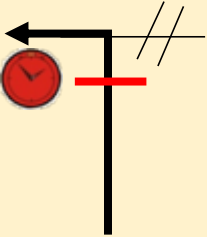
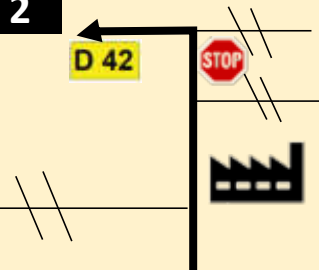
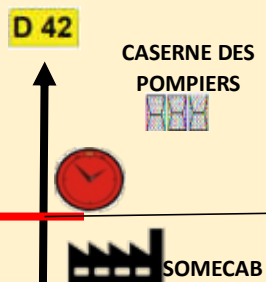


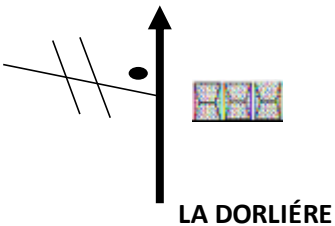
L'organisation se réserve le droit de déplacer une assistance en cas de litige.

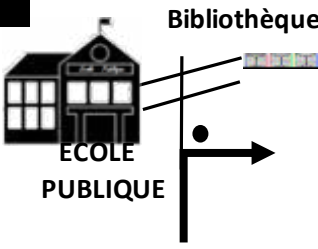
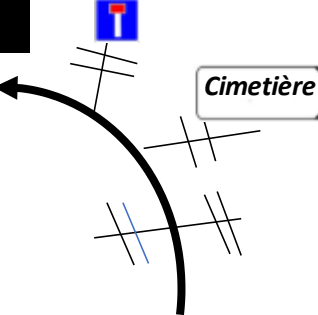

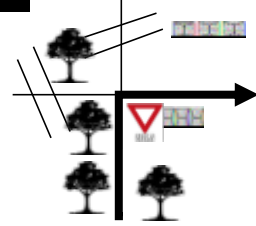
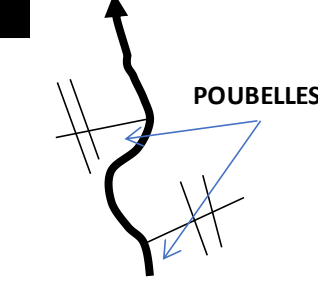
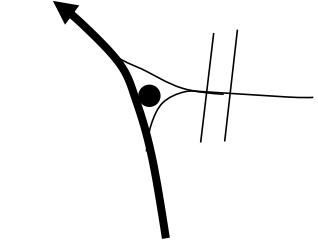
ZONE INTERDITE

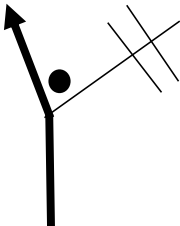
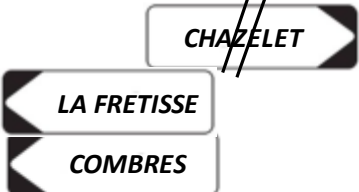
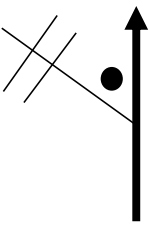





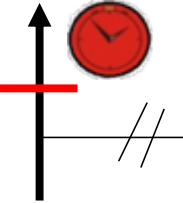
ASSISTANCE

SYMBOLE	LEGENDE	SYMBOLE	LEGENDE
	CEDEZ LE PASSAGE		PANNEAU INDICATEUR
	STOP		PANNEAU DE DEPARTEMENTALE
	LIMITATION 50 KM / 30 KM		PEANNEAU DE LIEU-DIT
	ATTENTION DANGER		EMPLACEMENT DES PANNEAUX
	BOTTES DE PAILLE		CARREFOUR GIRATOIRE
	AMPHORE		DIRECTION A PRENDRE
	HABITATION		DIRECTION A NE PAS PRENDRE
	PANNEAUX A NE PAS SUIVRE		Gardez Même Route Principale
	CAMION		Sans indication
	PODIUM		ARBRE
	ECOLE PUBLIQUE		USINE
	MAIRIE		PONT

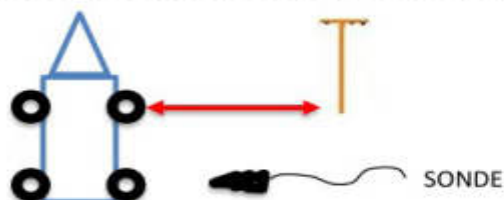
SYMBOLE	LEGENDE	SYMBOLE	LEGENDE
	CONTRÔLE HORAIRE		CHANGEMENT DE DIRECTION
	DEPART		CHICANE
	ARRIVEE LANCEE		AUTORISE AU PUBLIC
	POINT STOP		INTERDIT AU PUBLIC
	PANNEAU RADIO		POINT RALLYE POINT P.K
	AMBULANCE		VOITURE COMMISSAIRE
	DEPANNEUSE		DIRECTEUR DE COURSE

23ème Rallye National du Val d'Ance				Etape 1	
1ème Section : Beauzac / Beauzac				Secteur 1	
CH 0	Sortie de parc fermée		TEMPS IMPARTI	PAGE 1	
CH 1	Combres - Tiranges - Ancette		20 Minutes		
Distance 4,4 Kms			Moyenne 13KM/h		
KILOMETRAGE		DIRECTION	INFORMATION	DIST. TOT. DEGRESSIVE	
TOTAL	PARTIEL				
0,000	Circulation dans le parc 30 Km/h	1 	P A R C A S S I S T A N C E	CH 0 CH0A SORTIE DE PARC FERME ENTRE PARC ASSISTANCE SUR RUE DE L'INDUSTRIE	0,000
0,000	Circulation dans le parc 30 Km/h	2 		Dans ZA Pirolles reprendre RD 42 direction Beauzac	0,000
0,000	0,000	3 		CH 0B SORTIE DE PARC ASSISTANCE	4,434
0,404	0,404	4 		ENTREE AGGLO 	4,030
SI	SI	5 		 PONT de LIGNON Confolens Salle Polyvalente Complexe Sportif Ecole Publique Auto-Ecole 	SI

23ème Rallye National du Val d'Ance			Etape 1	
1ème Section : Beauzac / COMBRES			Secteur 2	
CH 0B	Sortie de parc Assistance		TEMPS IMPARTI 20 Minutes	
CH 1	Combres - Tiranges - Ancette			
KILOMETRAGE		Distance 4,4 Kms	Moyenne 13KM/h	
TOTAL	PARTIEL	DIRECTION	INFORMATION	
DIST. TOT. DEGRESSIVE				
0,701	0,297	6  Bibliothèque ECOLE PUBLIQUE	Direction COMBRES LA FRETISSE → COMBRES → CHAZELET → BERARD →	3,683
SI	SI	7  Cimetière	RUE DU FAUBOURG JUSQU'AU  CÉDEZ LE PASSAGE	SI
0,950	0,249	8 	AU CEDEZ LE PASSAGE PRENDRE A DROITE SUR AV. LOUIS PASTEUR LA FRETISSE → COMBRES → CHAZELET → BERARD →	3,484
1,200	0,250	9  POUBELLES	LA ROUTE DES GRANGES	3,234
1,500	0,300	10 	G M R P LA CROIX BLANCHE CHAZELET LA VARENNE COMBRES CORTIAL LA FRETISSE BERARD	2,934

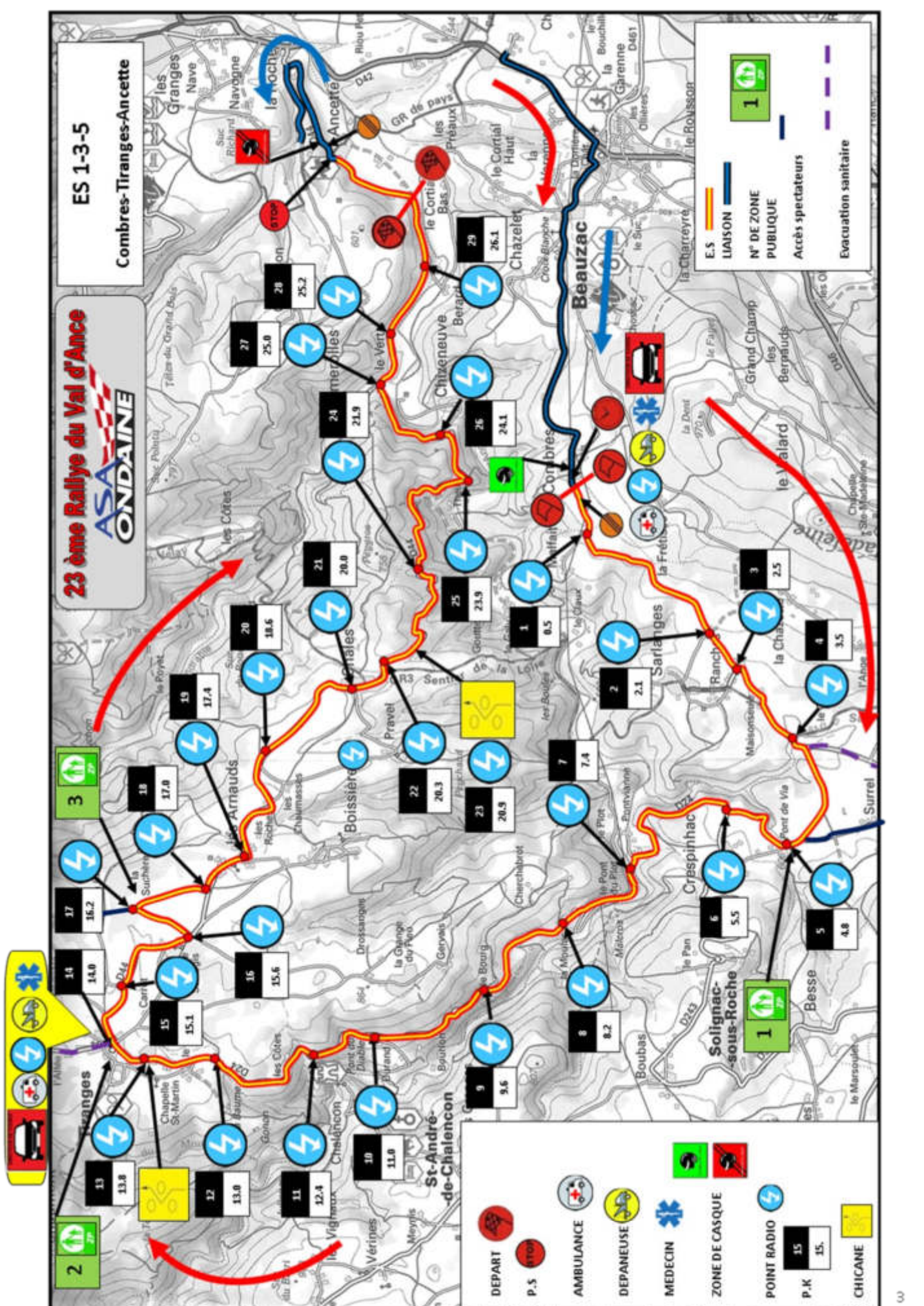
23ème Rallye National du Val d'Ance				Etape 1
1ème Section : Beauzac / Beauzac				Secteur 2
CH 0B	Sortie de parc Assistance		TEMPS IMPARTI	PAGE 3
CH 1	Combres - Tiranges - Ancette		20 Minutes	
Distance 4,4 Kms			Moyenne 13KM/h	
KILOMETRAGE		DIRECTION	INFORMATION	DIST. TOT. DEGRESSIVE
TOTAL	PARTIEL			
1,779	0,879	11 	G M R P 	2,605
2,278	0,499	12 	G M R P 	2,106
2,294	0,016	12 bis au panneau 	Début de la zone d'étalonnage 0,000 	
4,193	1,899	13 	Fin de la zone d'étalonnage 1,899 	
4,434	0,241	14 	C.H 1 DANS LE VILLAGE	0,000

Sonde sur roue arrière droite, prise des mesures sur axe roue avant droite.



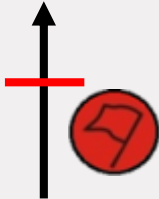

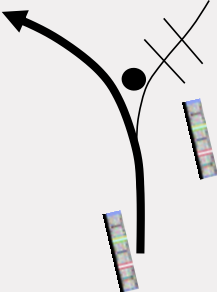

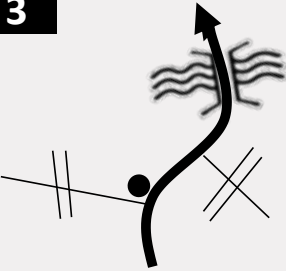


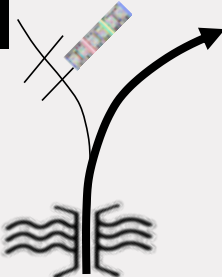
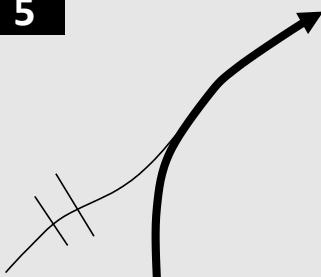

23^{ème} Rallye du Val d'Ance
ASA ONDAINE

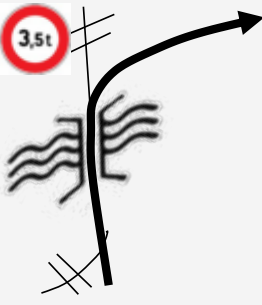

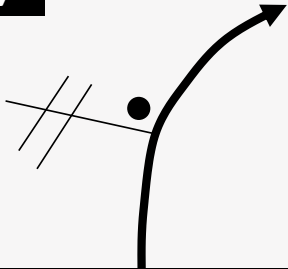

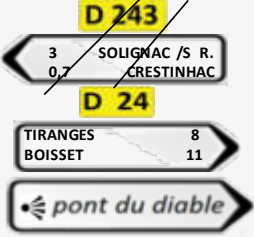



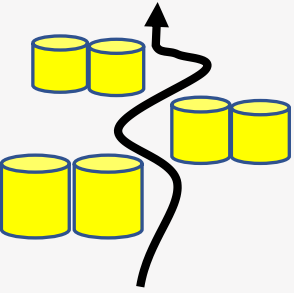



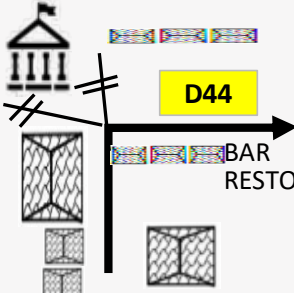





ES 1-3-5
Combres-Tiranges-Ancette

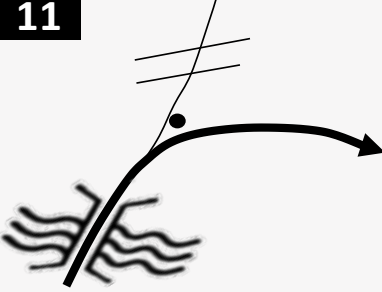

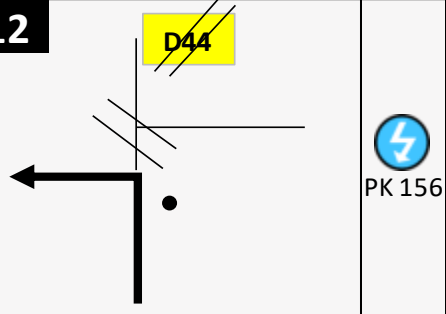

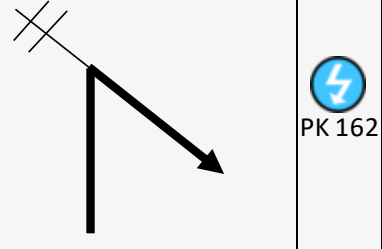
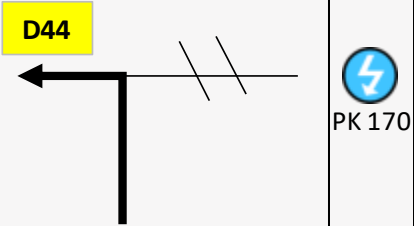


DEPART	P.S	AMBULANCE	DEPANEUSE	MEDECIN	ZONE DE CASQUE	POINT RADIO	P.K
							CHICANE

E.S	LIAISON	N° DE ZONE PUBLIQUE
	Accès spectateurs	Evacuation sanitaire

23ème Rallye National du Val d'Ance				Etape 1
1ème Section : Beauzac / Beauzac				Secteur 3
DEP E.S 1	Combres		TEMPS IMPARTI	PAGE 4
CH 1A	St Hilaire Cusson la Valmitte		1H00	
Distance 45Kms			Moyenne 45km/h	
KILOMETRAGE		DIRECTION	INFORMATION	DIST. TOT. DEGRESSIVE
TOTAL	PARTIEL			
0,000	0,000	1 	D.E.S 1  SUR LE TERRE PLEIN A DROITE	44,996
2,626	2,626	2 	 PK 2,5 SARLANGES	42,370
3,602	0,976	3 	 PK 3,5 G M R P 	41,394
3,710	0,108	4 	G M R P A DROITE APRES LE PONT	41,286
4,743	1,033	5 	 PK 4,8 S.I G M R P	40,253

23ème Rallye National du Val d'Ance				Etape 1
1ème Section : Beauzac / Beauzac				Secteur 3
DEP E.S 1	Combres		TEMPS IMPARTI	PAGE 5
CH 1A	St Hilaire Cusson la Valmitte		1h00	
Distance 45 kms			Moyenne 45km/h	
KILOMETRAGE		DIRECTION	INFORMATION	DIST. TOT. DEGRESSIVE
TOTAL	PARTIEL			
4,930	0,187	6 	 PK 48 S.I G M R P	40,066
5,678	0,748	7 	 PK 55 	39,318
13,665	7,987	8 RESTER SUR ROUTE PRINCIPALE	G M P R   	31,331
13,803	0,138	9 	 PK 13.8  	31,193 peut servir de 2ème départ
14,097	0,294	10 	 PK 140    A DROITE SUR RD 44  SECTEUR PAVE	30,899

23ème Rallye National du Val d'Ance				Etape 1
1ème Section : Beauzac / Beauzac				Secteur 3
DEP E.S 1	Combres		TEMPS IMPARTI	PAGE 6
CH 1A	St Hilaire Cusson la Valmitte		1h00	
Distance 45 kms			Moyenne 45km/h	
KILOMETRAGE		DIRECTION	INFORMATION	DIST. TOT. DEGRESSIVE
TOTAL	PARTIEL			
14,500	0,403	11 	GMRP 	30,496
15,756	1,256	12 	A GAUCHE AU TRANSFO 	29,240
16,372	0,616	13 	S.I	28,624
17,123	0,751	14 	REPRENDRE RD 44	27,873
15 CONTINUER SUR RD 44 GMRP				

23ème Rallye National du Val d'Ance				Etape 1
1ème Section : Beauzac / Beauzac				Secteur 3
DEP E.S 1	Combres		TEMPS IMPARTI	PAGE 7
CH 1A	St Hilaire Cusson la Valmitte		1h00	
Distance 45 kms			Moyenne 45km/h	
KILOMETRAGE		DIRECTION	INFORMATION	DIST. TOT. DEGRESSIVE
TOTAL	PARTIEL			

16

Les Arnauuds




Merci de respecter
la limitation de vitesse

17

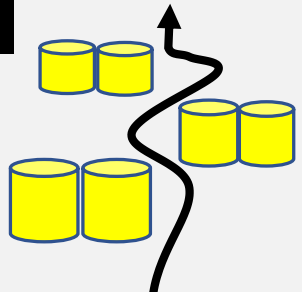




CONTINUER SUR RD 44 GMRP

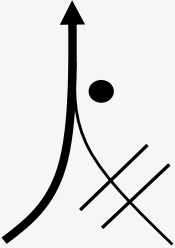
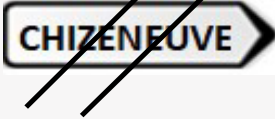


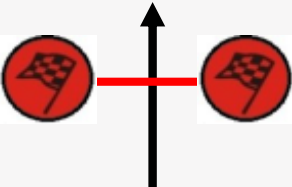

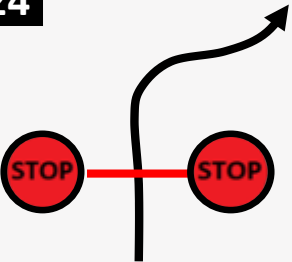


18

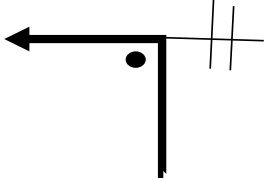






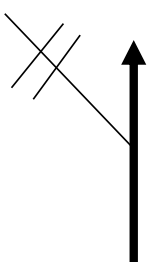
Chales



Merci de respecter
la limitation de vitesse

20,936	3,813	19 		CONTINUER SUR RD 44 	24,060
SI	SI	20 		GMRP 	SI

23ème Rallye National du Val d'Ance				Etape 1
1ème Section : Beauzac / Beauzac				Secteur 3
DEP E.S 1	Combres		TEMPS IMPARTI	PAGE 8
CH 1A	St Hilaire Cusson la Valmitte		1h00	
Distance 45 kms			Moyenne 45km/h	
KILOMETRAGE		DIRECTION	INFORMATION	DIST. TOT. DEGRESSIVE
TOTAL	PARTIEL			
24,300	3,364	21 	GMRP 	20,696
22   Merci de respecter la limitation de vitesse				
27,201	2,901	23 	ARRIVEE E.S 1  ARRIVEE LANCEE	17,795
27,879	0,678	24 	POINT STOP E.S 1 	17,117
SI	SI	25 GMRP 	CONTINUER SUR D44	SI

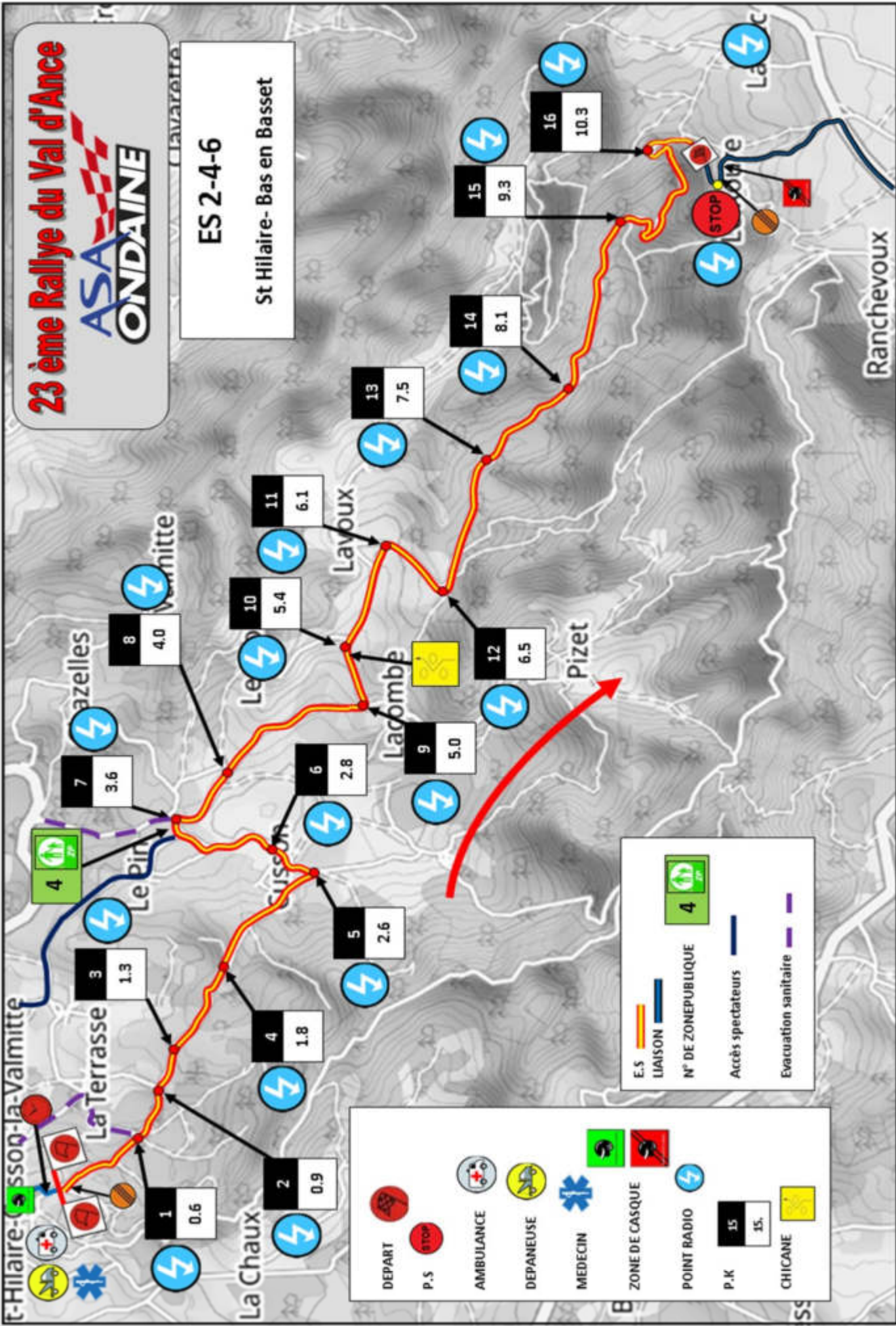
23ème Rallye National du Val d'Ance				Etape 1	
1ème Section : Beauzac / Beauzac				Secteur 3	
DEP E.S 1	Combres		TEMPS IMPARTI		PAGE 9
CH 1A	St Hilaire Cusson la Valmitte		1h00		
Distance 45 kms			Moyenne 45km/h		
KILOMETRAGE		DIRECTION	INFORMATION	DIST. TOT. DEGRESSIVE	
TOTAL	PARTIEL				
29,239	1,360	26 		15,757	
27					
			Merci de respecter la limitation de vitesse <u>attention étroit entre maison</u>		
32,577	3,338	28 	G M R P attention dos d'ane	12,419	
29					
			Merci de respecter la limitation de vitesse		
SI	SI	30 	GMRP TOUT DROIT RUE DU LAVOIR	SI	

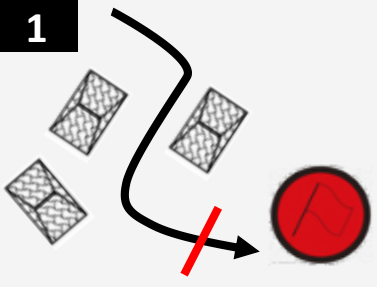

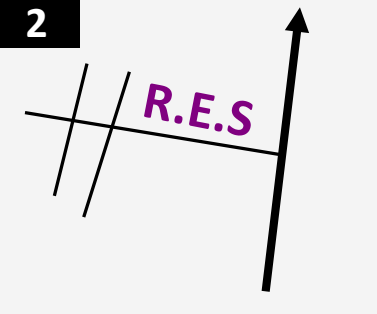

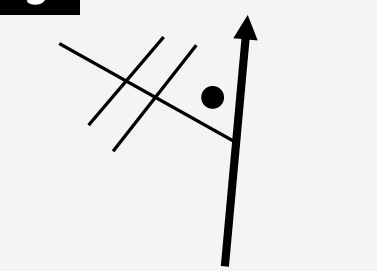


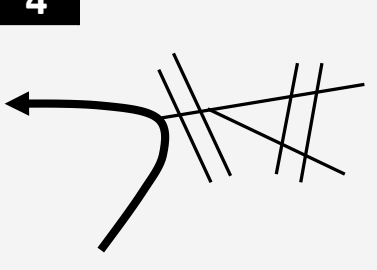

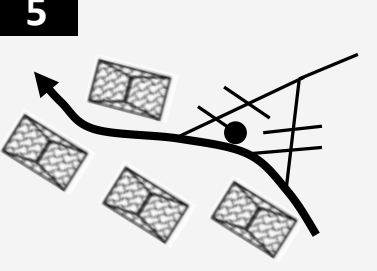


23ème Rallye National du Val d'Ance				Etape 1
1ème Section : Beauzac / Beauzac				Secteur 3
DEP E.S 1	Combres		TEMPS IMPARTI	PAGE 10
CH 1A	St Hilaire Cusson la Valmitte		1h00	
Distance 45 kms			Moyenne 45km/h	
KILOMETRAGE		DIRECTION	INFORMATION	DIST. TOT. DEGRESSIVE
TOTAL	PARTIEL			
37,304	4,727	31 	PRENDRE D 125 A GAUCHE A LA MAIRIE 	7,692
40,827	3,523	32 	GMRP 	4,169
SI	SI	33 	GMRP	SI
44,612	3,785	34 	GMRP ENTREE DE VILLAGE 	0,384
44,930	0,318	35 	 FREIN A MAIN INTERDIT	0,066
44,996	0,066	37 	 CH 2	0,000

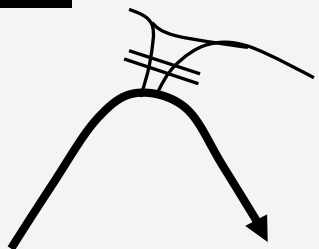

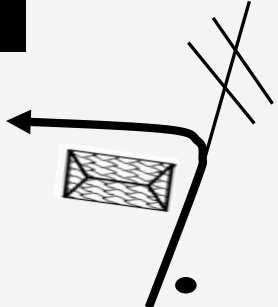

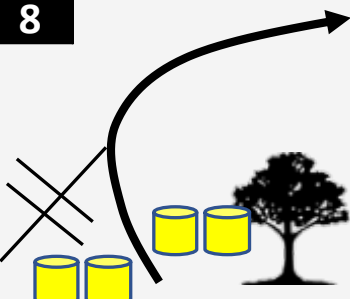



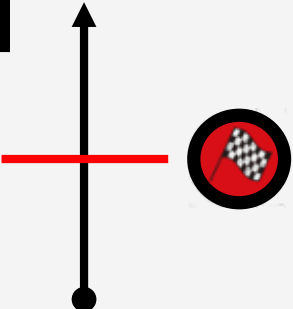



23^{ème} Rallye du Val d'Ance

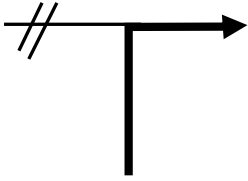



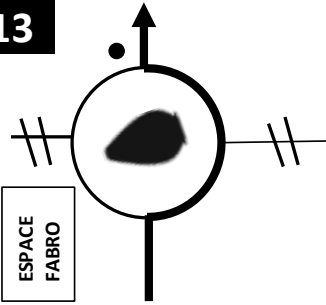


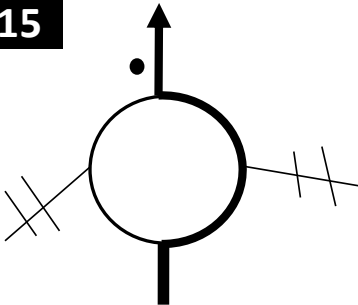



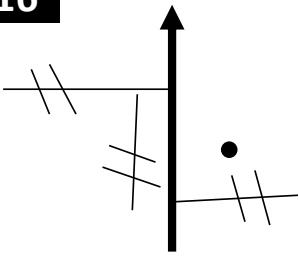


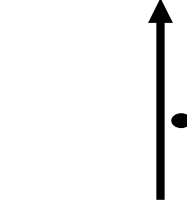


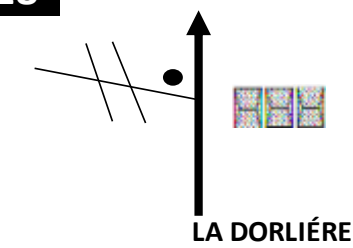





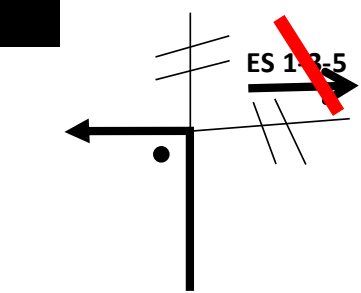

ES 2-4-6
St Hilaire- Bas en Basset

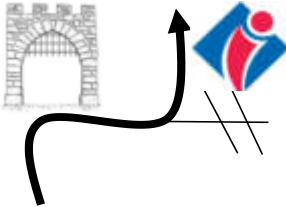


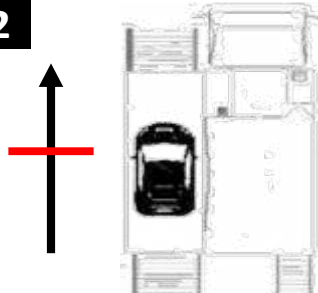

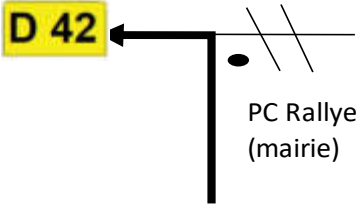

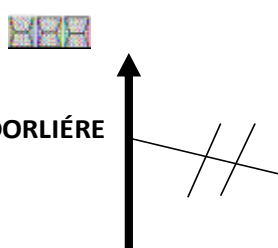

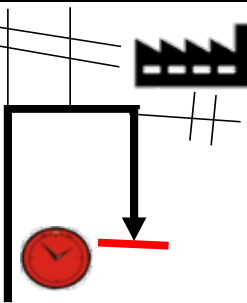




23ème Rallye National du Val d'Ance				Etape 1
1ème Section : Beauzac / Beauzac				Secteur 4
DEP E.S 2	St Hilaire Cusson la Valmitte		TEMPS IMPARTI	PAGE 11
CH 2A	Entrée de parc de regroupement		30 Minutes	
Distance 22,51 Kms			Moyenne 44km/h	
KILOMETRAGE		DIRECTION	INFORMATION	DIST. TOT. DEGRESSIVE
TOTAL	PARTIEL			
0,000	0,000	1 	D.E.S 2 	22,510
0,550	0,550	2 	G M R P ATTENTION ROUTE D'EVACUATION SANITAIRE (R.E.S)  PK 0.6	21,960
1,772	1,222	3 	GMRP   PK 1.8	20,738
2,598	0,826	4 	S.I A GAUCHE " CUSSON "  PK 2.6	19,912
2,793	0,195	5 	ATTENTION A LA TRAVERSEE DU HAMEAU DE "CUSSON"   ● = Borne Incendie	19,717

23ème Rallye National du Val d'Ance				Etape 1	
1ème Section : Beauzac / Beauzac				Secteur 4	
D.E.S 2	St Hilaire Cusson la Valmitte		TEMPS IMPARTI		PAGE
CH 2A	Entrée de parc de regroupement		30 Minutes		12
Distance 22,51 Kms			Moyenne 44km/h		
KILOMETRAGE		DIRECTION	INFORMATION	DIST. TOT. DEGRESSIVE	
TOTAL	PARTIEL				
3,593	0,800	6 	 PK 3.6	S.I	18,917
5,021	1,428	7 	 PK 5.0	AUBERGE DES " PICH'S "	17,489
5,365	0,344	8 	 PK 5.4	 CHICANE ENTREE DROITE 	17,145
10,688	5,323	9 		A.E.S 2 	11,822
10,959	0,271	10 		POINT STOP 	11,551

23ème Rallye National du Val d'Ance				Etape 1
1ème Section : Beauzac / Beauzac				Secteur 4
D.E.S 2	St Hilaire Cusson la Valmitte		TEMPS IMPARTI	PAGE
CH 2A	Entrée de parc de regroupement		30 Minutes	13
Distance 22,51 Kms			Moyenne 44km/h	
KILOMETRAGE		DIRECTION	INFORMATION	DIST. TOT. DEGRESSIVE
TOTAL	PARTIEL			
11,900	0,941	11 	S.I 	10,610
12   <p>Merci de respecter la limitation de vitesse</p>				
14,657	2,757	13 		7,853
15,567	0,910	14 	S.I feux travaux	6,943
16,314	0,747	15 		6,196

23ème Rallye National du Val d'Ance				Etape 1
1ème Section : Beauzac / Beauzac				Secteur 4
D.E.S 2	St Hilaire Cusson la Valmitte		TEMPS IMPARTI	PAGE 14
CH 2A	Entrée de parc de regroupement		30 Minutes	
Distance 22,51 Kms			Moyenne 44km/h	
KILOMETRAGE		DIRECTION	INFORMATION	DIST. TOT. DEGRESSIVE
TOTAL	PARTIEL			
18,700	2,386	16 	D 42  	3,810
20,100	1,400	17 	ENTREE AGGLO D 42  	2,410
20,300	0,200	18 	 G M R P  	2,210
20,397	0,297	19 	 G M R P 	2,113
20,690	0,293		 ATTENTION CENTRE VILLE PRENDRE A GAUCHE Avenue Louis Pasteur • LAVOIR	1,820

23ème Rallye National du Val d'Ance				Etape 1
1ème Section : Beauzac / Beauzac				Secteur 4
D.E.S 2	St Hilaire Cusson la Valmitte		TEMPS IMPARTI	PAGE
CH 2A	Entrée de parc de regroupement		30 Minutes	15
Distance 22,51 Kms			Moyenne 44km/h	
KILOMETRAGE		DIRECTION	INFORMATION	DIST. TOT. DEGRESSIVE
TOTAL	PARTIEL			
20,750	0,188	21 	 PASSAGE devant porte médiévale puis office tourisme 	1,760
20,850	0,110	22 	 PASSAGE OBLIGATOIRE SUR PODIUM	1,660
20,870	0,020	23 D 42 	 PC Rallye (mairie)	1,640
21,050	0,180	24 	D 42 S.I 	1,460
22,250	1,200		FIN AGLO ENTRE DE PARC REGROUPEMENT  	0,260
26	Entrée Parc Regroupement			

2ème et 3ème tour identiques au 1er

REPRENDRE PAGE 1 VIGNETTE 1

*A la fin du 3 ème tour : temps imparti 45 min pour CH6 à CH
parc fermé*